



RECOLTE 2013

Commune de GENSAC LA PALLUE

DECLARATIONS PAPIER

18 Commercialisants
6 Conso familiale

DECLARATIONS DEMATERIALISEES

7 Commercialisants

28 % de déclarations de récolte

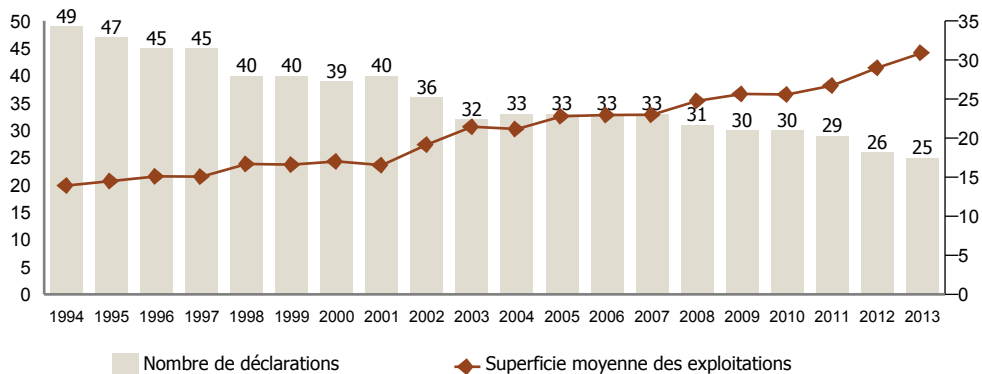
dématérialisées en 2013 par rapport à la moyenne

des autres communes dématérialisées **45 %**

RECOLTE TOTALE
35 509 hl

SUPERFICIE TOTALE EN PRODUCTION
383 ha

Nombre de DECLARATIONS / Superficie moyenne des EXPLOITATIONS *



35 279
hl destinés au Cognac
représenteront environ
1 146 839
bouteilles de Cognac

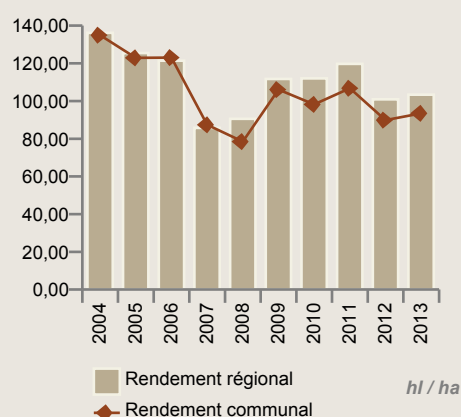
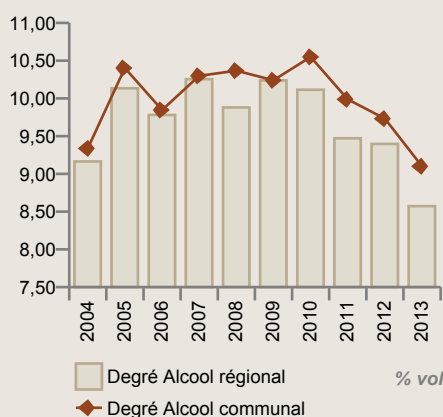
Superficie MOYENNE des exploitations* sur GENSAC LA PALLUE **30,93** hectares

Récolte Vin Blanc Cognac

DEGRE D'ALCOOL MOYEN
9,10 % vol

RENDEMENT MOYEN (hl)
Volume/ha **93,49**
Alcool Pur/ha **8,51**

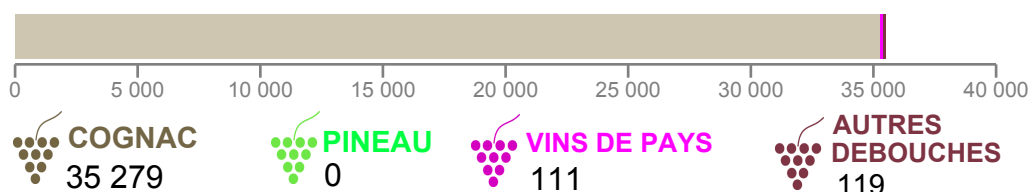
Evolution du Degré d'alcool et du Rendement sur 10 ans



VOLUME DE RECOLTE
64 ème rang
de la Région Délémitée

SUPERFICIE PLANTEE
50 ème rang
de la Région Délémitée

Distribution de la récolte (hl)



Pour tout renseignement Contactez le Service Statistiques : 05.45.35.60.73 *** statistiques@bnic.fr *** www.cognac.fr

* Ces informations concernent les entreprises ayant leur siège d'exploitation sur la commune ; tous les autres chiffres concernent les vignes plantées sur la commune.